
17
JUNIO
2023
Rallysprint
4º
de tierra
VILLADANGOS
FACYL
VILLADANGOS DEL PARAMO
ATK
motorsport
Libro de Ruta

CONTRAPORTADA

Selección de Itinerario, tramo cronometrado y correcciones:

Ayuntamiento de Villadangos del Paramo

Diseño y maquetación del libro de ruta:

Juan Carlos del Bosque Gutiérrez

Web y coordinación: **Atkmotorsport**

La web, el libro de ruta, etc.... han sido confeccionados cuidadosamente por esta escudería y su estructura.

Agradeceremos sugerencias y colaboraciones para mejorarlo.

ÍNDICE

				Páginas
Informaciones	**2**	**a**	**6**
1ª y 2ª y 3 sección	**7**	**a**	**18**
carnet de control	**19**		
signos de seguridad			

PROGRAMA HORARIO

CRITERIO DE CONFECCIÓN DEL LIBRO DE RUTA

- Este Libro de Ruta (ROAD BOOK) ha sido confeccionado durante los meses de febrero- arzo de 2020, las correcciones se hicieron en agosto. Cualquier cambio o modificación posterior será comunicada mediante el correspondiente complemento, sin que el organizador sea responsable de las eventuales variaciones en la señalización.

- En la confección de este libro de ruta se ha puesto especial atención en facilitar su uso e interpretación, en este sentido se ha prescindido de toda información que se ha considerado "Superficial" o "poco relevante" a criterio del Organizador.

- La nomenclatura de las calles urbanas y en especial de las carreteras (Ejem. C/ Mayor, CL-623, A-6. CV-168-10, etc.) se han considerado un elemento fundamental de ayuda y se encuentra en la ventana de informaciones en su parte superior, por esta razón anterior sólo se hacen constar los cruces necesarios, junto con otras informaciones de interés, (hitos, gasolineras, señales, carteles de tráfico, etc.)

- De acuerdo con este criterio: **cuando estemos circulando por una vía, se seguirá circulando por la misma hasta que no se indique un cambio de la misma, a otra calle, carretera, vía o dirección,**
  También se ha considerado de un interés válido los puntos GPS. Se reflejan en la modalidad sexagesimal y centesimal, los Qr, cuando el documento está en PDF. tienen enlaces activos a Google maps, haciendo clic sobre ellos.

ITINERARIO HORARIO

ITINERARIO-HORARIO

Sector		CH.	Localización	Distancia TC.	Distancia Enlace	Distancia Total	Tiempo Impart.	Hora 1er vehïculo	Media Km. H.
1 Secc.	1	0	**Salida de Rallysprint**					12:30	
		1	CH.		0,350	0,350	0:04	12:34	5,25
	2	TC. 1	Villadangos 1	10,470				12:37	
		1b	CH. entrada asistencia		0,400	10,870	0:26	13:03	25,08
			Zona Asistencia B				1:25		
2 Secc.	3	1c	Salida Z.A.					14:28	
		2	CH.		0,350	0,350	0:04	14:32	5,25
	4	TC. 2	Villadangos 2	10,470				14:35	
		2b	CH. entrada asistencia		0,400	10,870	0:26	15:01	25,08
			Zona Asistencia C				1:25		
3 Secc.	5	2c	Salida Z.A.					16:26	
		3	CH.		0,350	0,350	0:04	16:30	5,25
	6	TC. 3	Villadangos 3	10,470				16:33	
		3b	CH. DE PARQUE CERRADO		2,030	12,500	0:27	17:00	27,78

Secciones	Tc.	Km. Tc.	Km. Enlace	Km. Totales	% km. Tc.
3	3	31,410	4,230	35,640	88,13%

CARAVANA DE SEGURIDAD

Horario general de la caravana de los vehiculos de seguridad.

		TRAMO MONTADO Y CIERRE	CINTAS	GUARDIA CIVIL	JEFE SEGURIDAD	0	PARTICIPANTE 1º	BANDERAS	APERTURA CARRETERA Y CAMINOS
	Salida RALLYE		11:35	12:05	12:10	12:20	12:30	3´ DESPUES DEL ULTIMO	
	C.H. TC.		11:39	12:09	12:14	12:24	12:34		
TC-1	Villadangos 1	11:27	11:42	12:12	12:17	12:27	12:37		
	Salida asistencia		13:33	14:03	14:08	14:18	14:28		
	C.H. TC.		13:37	14:07	14:12	14:22	14:32		
TC-2	Villadangos 2		13:40	14:10	14:15	14:25	14:35		
	Salida asistencia		15:31	16:01	16:06	16:16	16:26		
	C.H. TC.		15:35	16:05	16:10	16:20	16:30		
TC-3	Villadangos 3		15:38	16:08	16:13	16:23	16:33		18:23
	Llegada de Rallysprint (P. CERRADO)		16:05	16:35	16:40	16:50	17:00		

NOMECLATURA

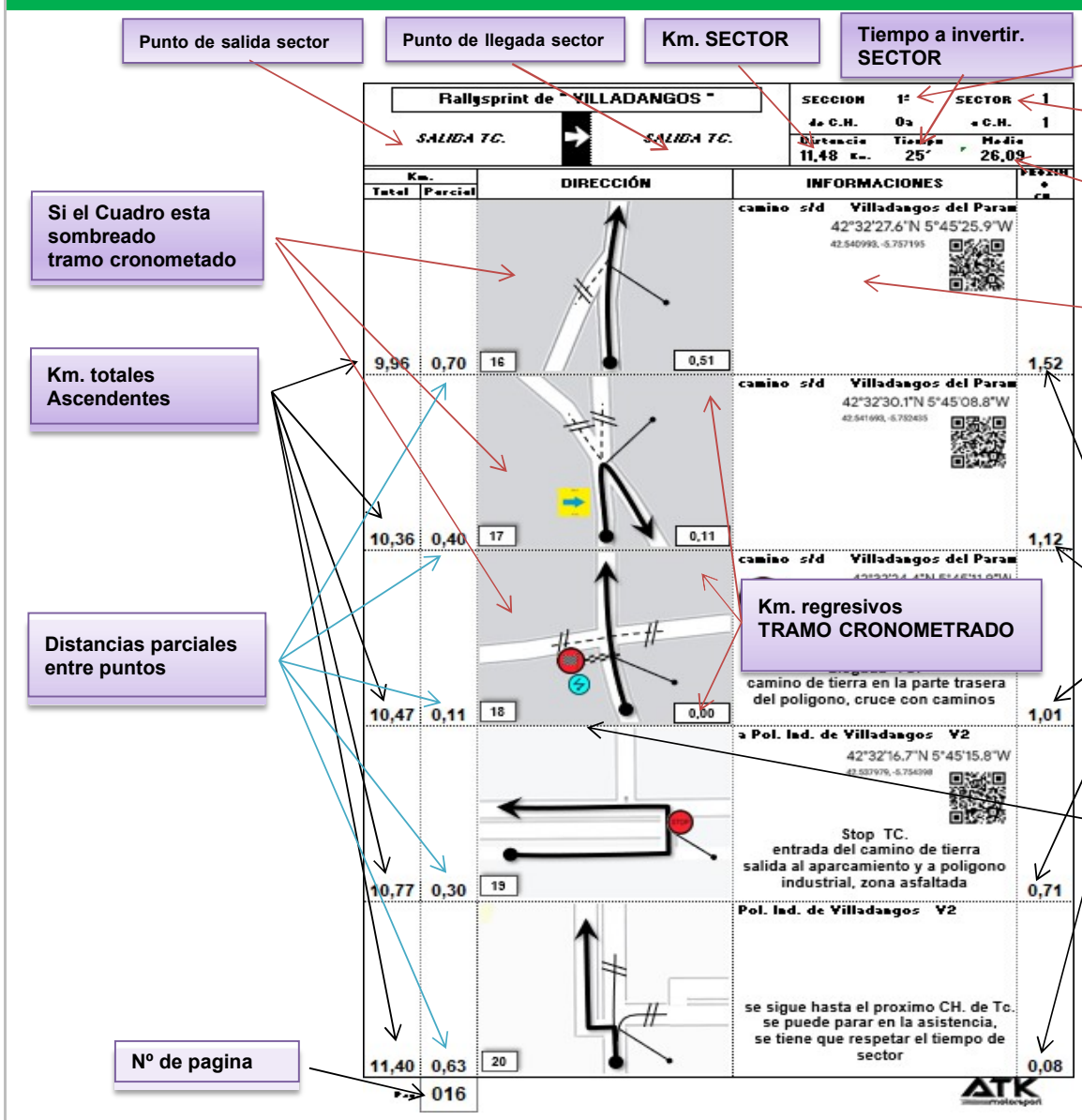

SIMBOLOGIA

- AMBULANCIA SOPORTE VITAL AVANZADO (S.V.A.)
- AMBULANCIA SOPORTE VITAL BÁSICO (S.V.B.)
- VEHÍCULO DE RESCATE
- MEDIOS DE EXTINCIÓN
- GRÚA
- DIRECCIÓN A SEGUIR
- DIRECCIÓN A SEGUIR EN CONFLUENCIA O CRUCE
- GLORIETA (ROTONDA)
- DIRECCIÓN A NO SEGUIR
- DIRECCIÓN A NO SEGUIR (CAMINO DE TIERRA)
- MARCACIÓN ENTRE PUNTOS
- CONTROL HORARIO
- SALIDA TC.
- LLEGADA TC.
- CONTROL STOP TC.
- PUNTO DE RADIO TC.
- PUNTO DE ASISTENCIA EN TRAMO CRONOMETRADO
- ZONA DE ASISTENCIAS
- ESTACIÓN DE SERVICIO (AUTORIZADO EL REPOSTAJE)
- GUARDIA CIVIL DE TRÁFICO
- SEÑALES DE TRÁFICO
- INDICACIONES VISUALES
- PANELES INDICADORES DE CARRETERA
- ( ) ENTRE PARÉNTESIS INDICACIÓN POCO VISIBLE
- ¡ ! PRESTAR MÁXIMA ATENCIÓN
- PASAR RAPIDO LA PAGINA MENOS DE 200 m.

UBICACIONES

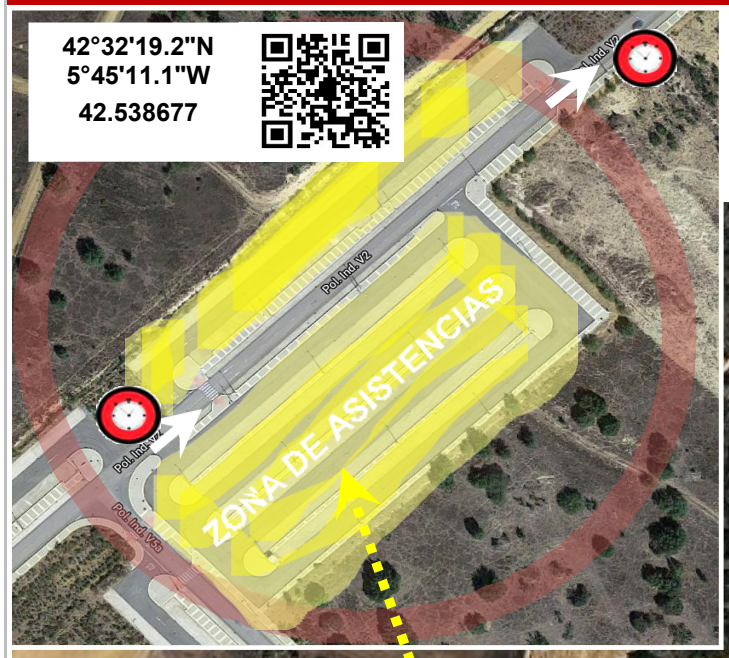

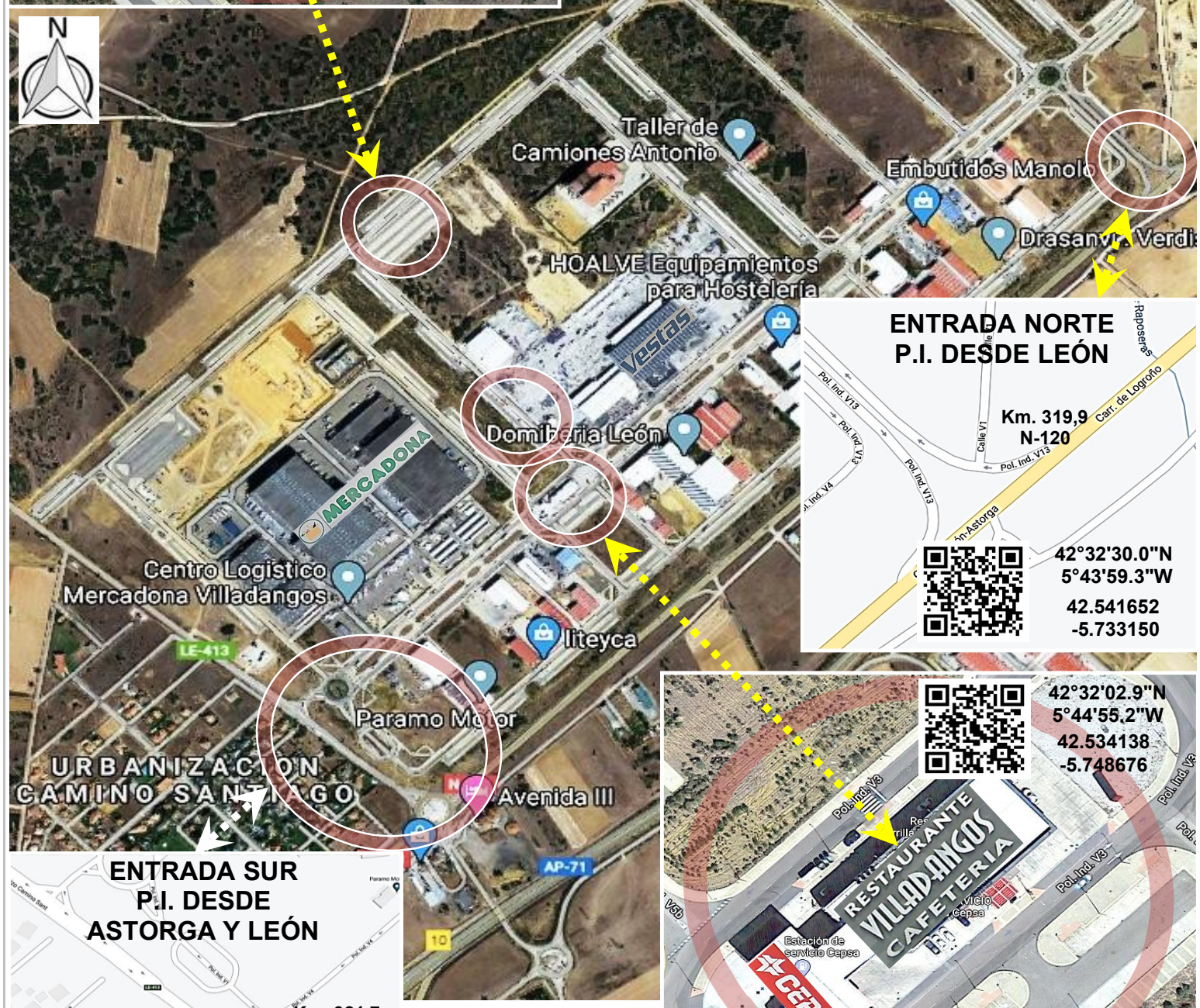

OFICINA Y DIRECCIÓN DE CARRERA
VERIFICACIONES
ADMINISTRATIVAS - TECNICAS

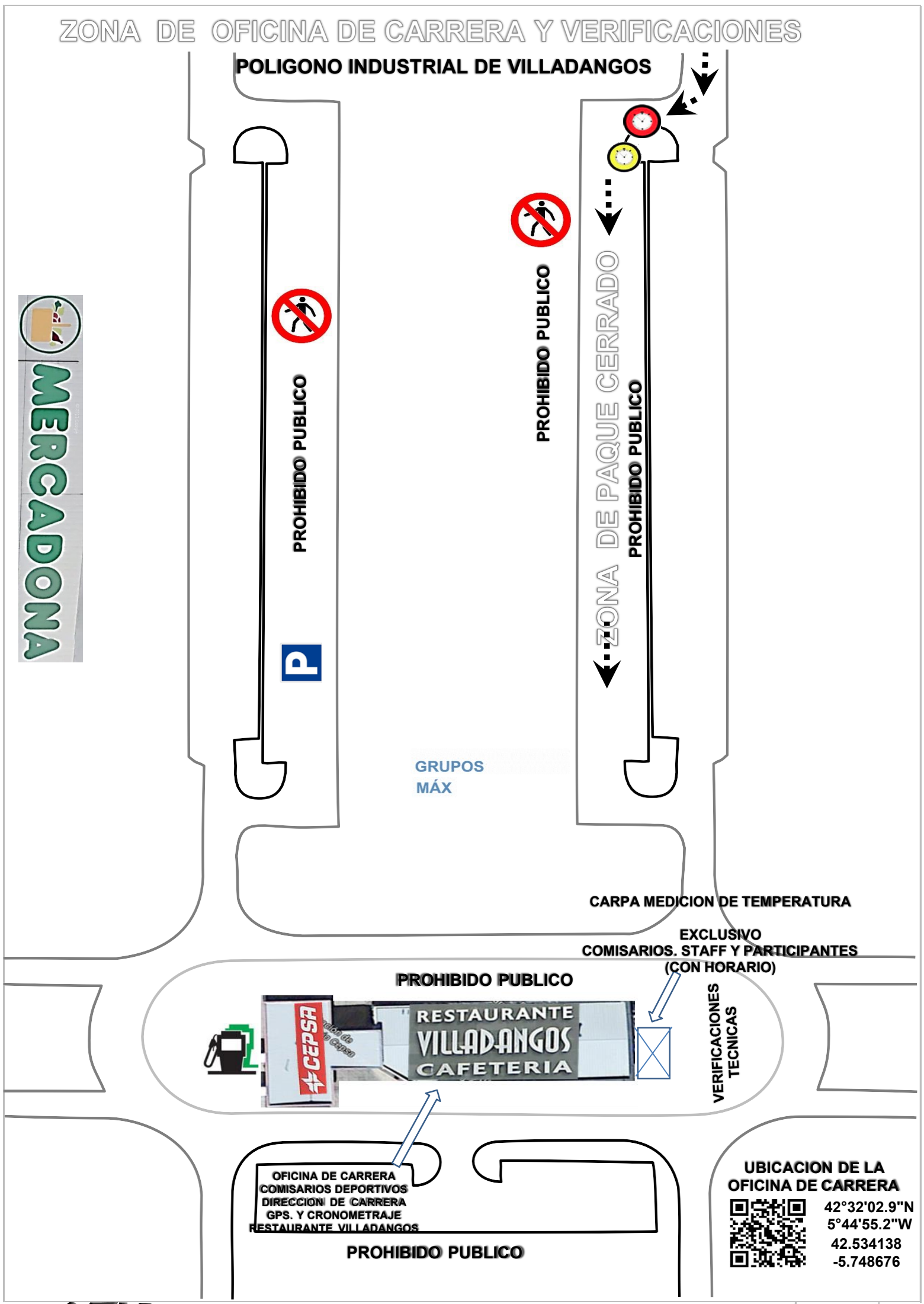
ZONA DE OFICINA DE CARRERA Y VERIFICACIONES
POLIGONO INDUSTRIAL DE VILLADANGOS
MERCADONA
PROHIBIDO PUBLICO
P
PROHIBIDO PUBLICO
ZONA DE PAQUE CERRADO
PROHIBIDO PUBLICO
GRUPOS
MÁX
CARPA MEDICION DE TEMPERATURA
EXCLUSIVO
COMISARIOS. STAFF Y PARTICIPANTES
(CON HORARIO)
PROHIBIDO PUBLICO
CEPSA
RESTAURANTE
VILLADANGOS
CAFETERIA
VERIFICACIONES
TECNICAS
OFICINA DE CARRERA
COMISARIOS DEPORTIVOS
DIRECCION DE CARRERA
GPS. Y CRONOMETRAJE
RESTAURANTE VILLADANGOS
PROHIBIDO PUBLICO
UBICACION DE LA
OFICINA DE CARRERA
42°32'02.9"N
5°44'55.2"W
42.534138
-5.748676

ZONA DE ASISTENCIAS

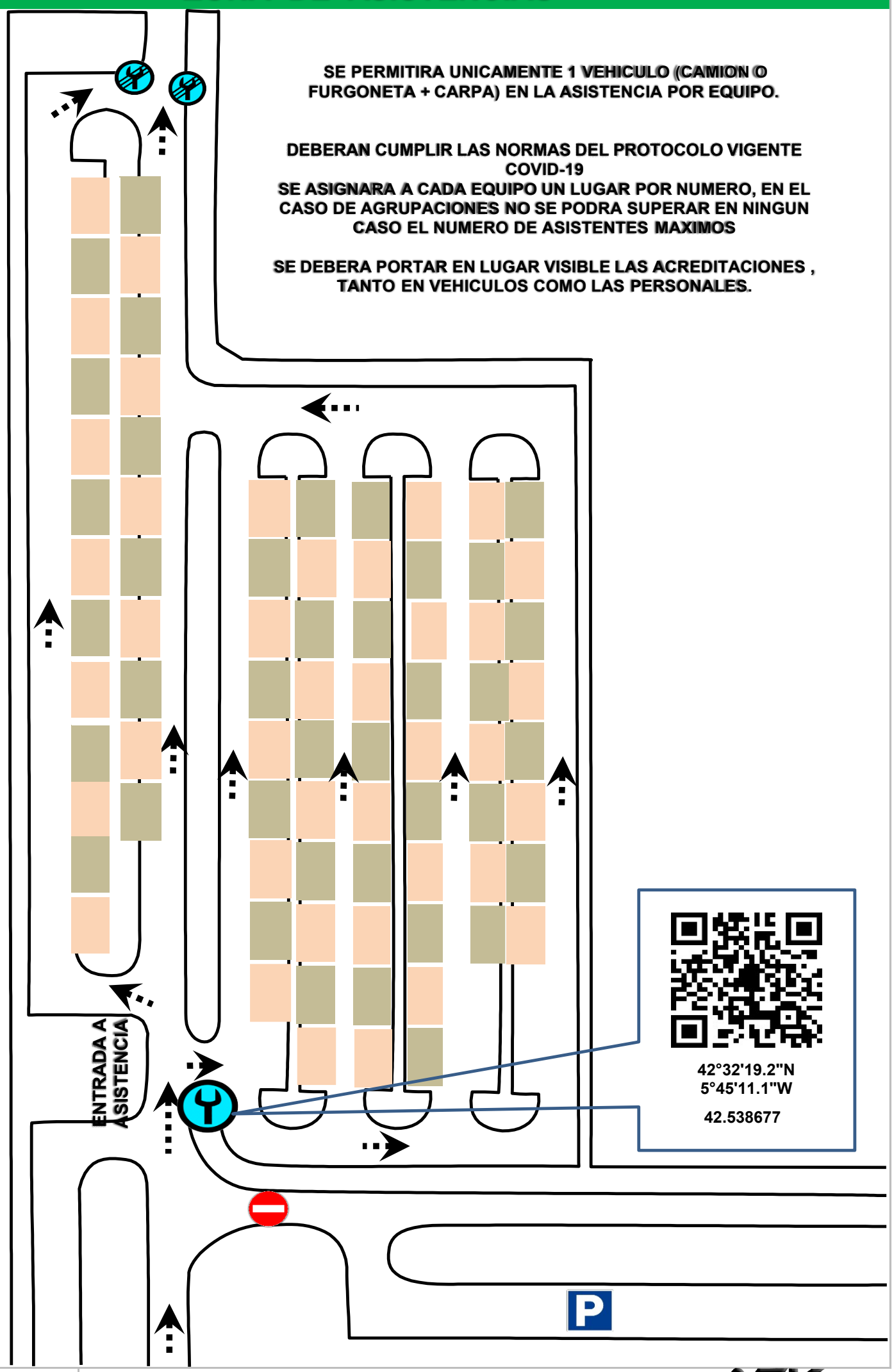

SE PERMITIRA UNICAMENTE 1 VEHICULO ((CAMION O FURGONETA + CARPA) EN LA ASISTENCIA POR EQUIPO.

DEBERAN CUMPLIR LAS NORMAS DEL PROTOCOLO VIGENTE COVID-19
SE ASIGNARA A CADA EQUIPO UN LUGAR POR NUMERO, EN EL CASO DE AGRUPACIONES NO SE PODRA SUPERAR EN NINGUN CASO EL NUMERO DE ASISTENTES MAXIMOS

SE DEBERA PORTAR EN LUGAR VISIBLE LAS ACREDITACIONES , TANTO EN VEHICULOS COMO LAS PERSONALES.

Campeonato de Castilla y León de Rallyes de Tierra **2023**

RECORRIDO A PARQUE CERRADO



TRAMO CRONOMETRADO
ZONA DE ASISTENCIAS

(pag.13 vñta. 1, hasta pag. 17 vñta. 21)



R-7

R-6 V

R-8 V

R-5 V

R-1 V

R-2

R-3

R-9

R-10

SALIDA

R-4

R-11

LLEGADA

A PARTIR DE LA SALIDA DE RALLYSPRINT
SOLO FUNCIONARA EL CH. SALIDA DE TRAMO CRONOMETRADO

posterior a la 3ª pasada por el TC. los vehiculos de dirigiran a la zona de parque cerrado, (el tiempo para este sector estara reflejado en el carnet de control)

SE PODRA ENTRAR CON ADELANTO SIN PENALIZAR.

anotaciones

Rallysprint de " VILLADANGOS "

SECCION	1ª	SECTOR	1
de C.H.	0a	a C.H.	1

Distancia	Tiempo	Media
0,35 Km.	4´	

ZONA DE ASISTENCIA → *CH. TC*

Km. Total	Km. Parcial	DIRECCIÓN	INFORMACIONES	PROXIMO CH.
0,00		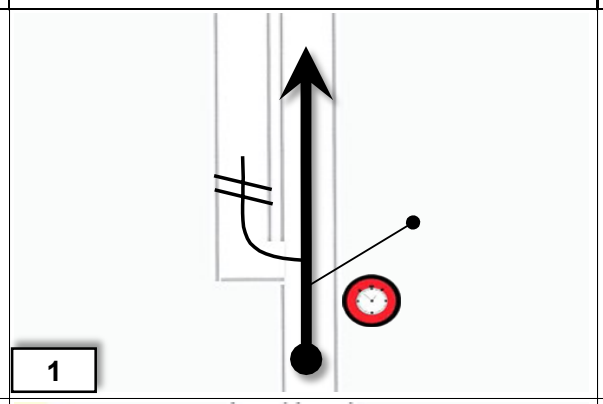 1	**Pol. Ind. de Villadangos V-2** 42°32'25.1"N 5°45'03.4"W 42.540302, -5.750935 **Salida de la zona de Asistencias Se sigue de frente por la C/ principal**	0,35
0,24	0,24	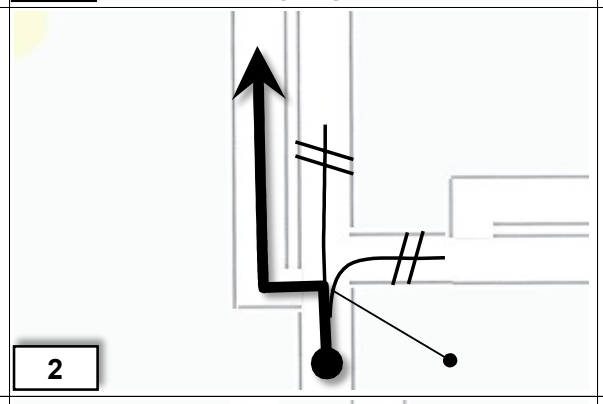 2	**Pol. Ind. de Villadangos V-2** **Frente a la primera C/ a la derecha**	0,11
0,35	0,11	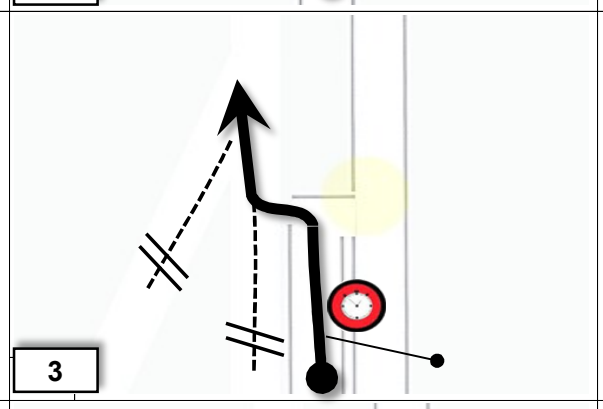 3	**Pol. Ind. de Villadangos V-2** 42°32'32.6"N 5°44'53.8"W 42.542397, -5.748280 **CH. previo a TC. en aparcamiento asfaltado antes de entrar a desviacion en tierra**	0,00
0,43	0,08	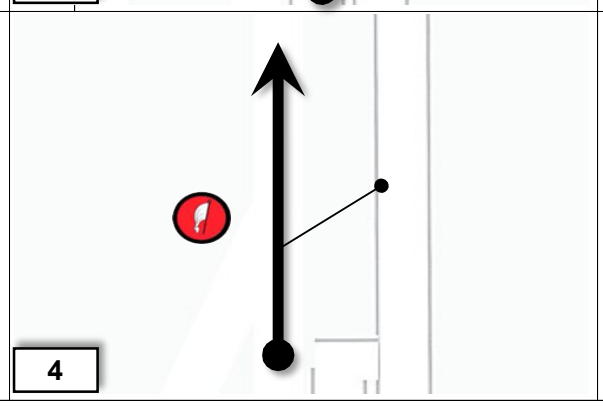 4	**Camino Pol. Ind. de Villadangos** 42°32'34.8"N 5°44'51.9"W 42.543004, -5.747742 **Salida TC. camino de tierra en la parte trasera del poligono, cruce con camino**	-0,08

anotaciones

Ubicaciones de salida de TC.

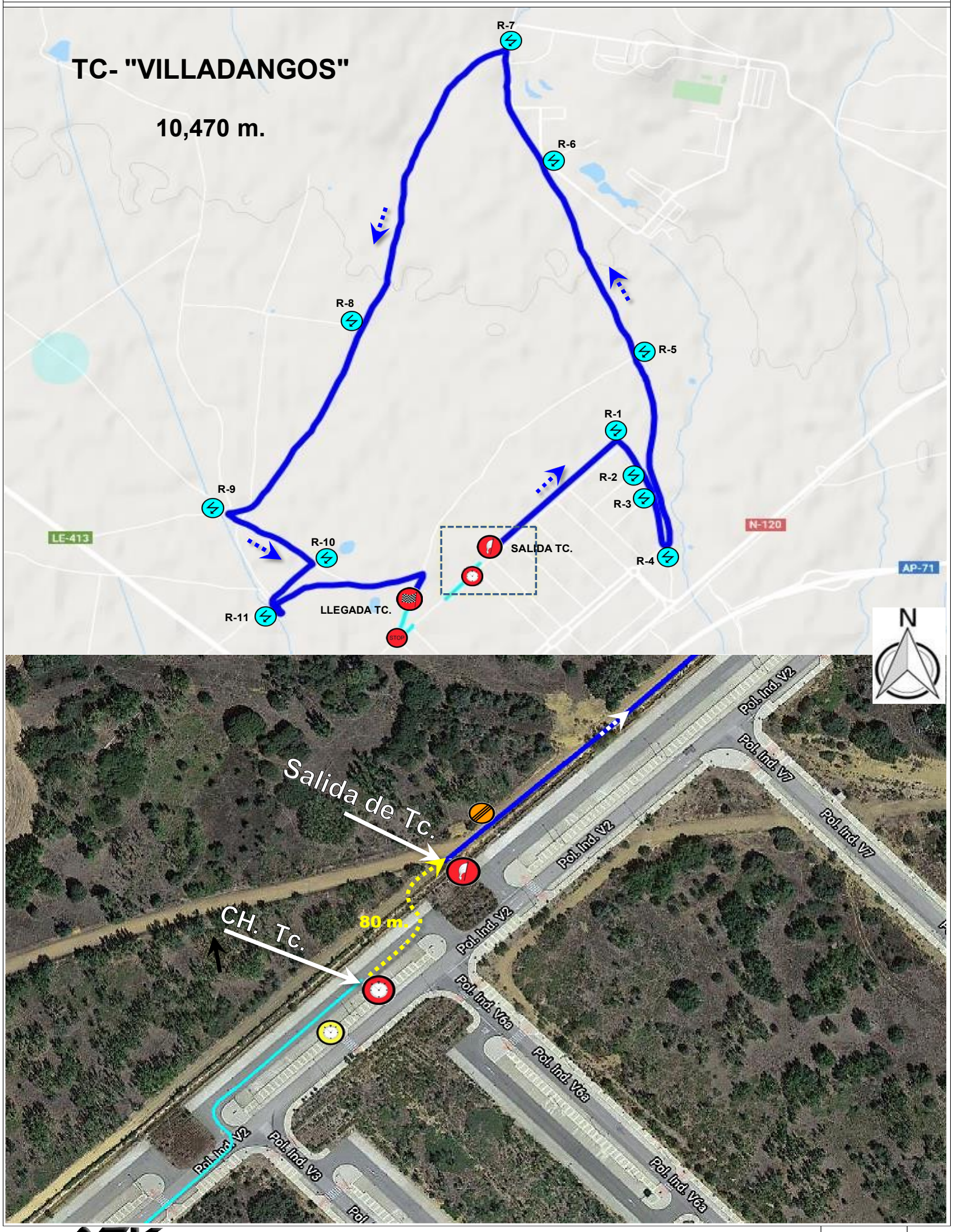

Ubicaciones de llegada de TC.

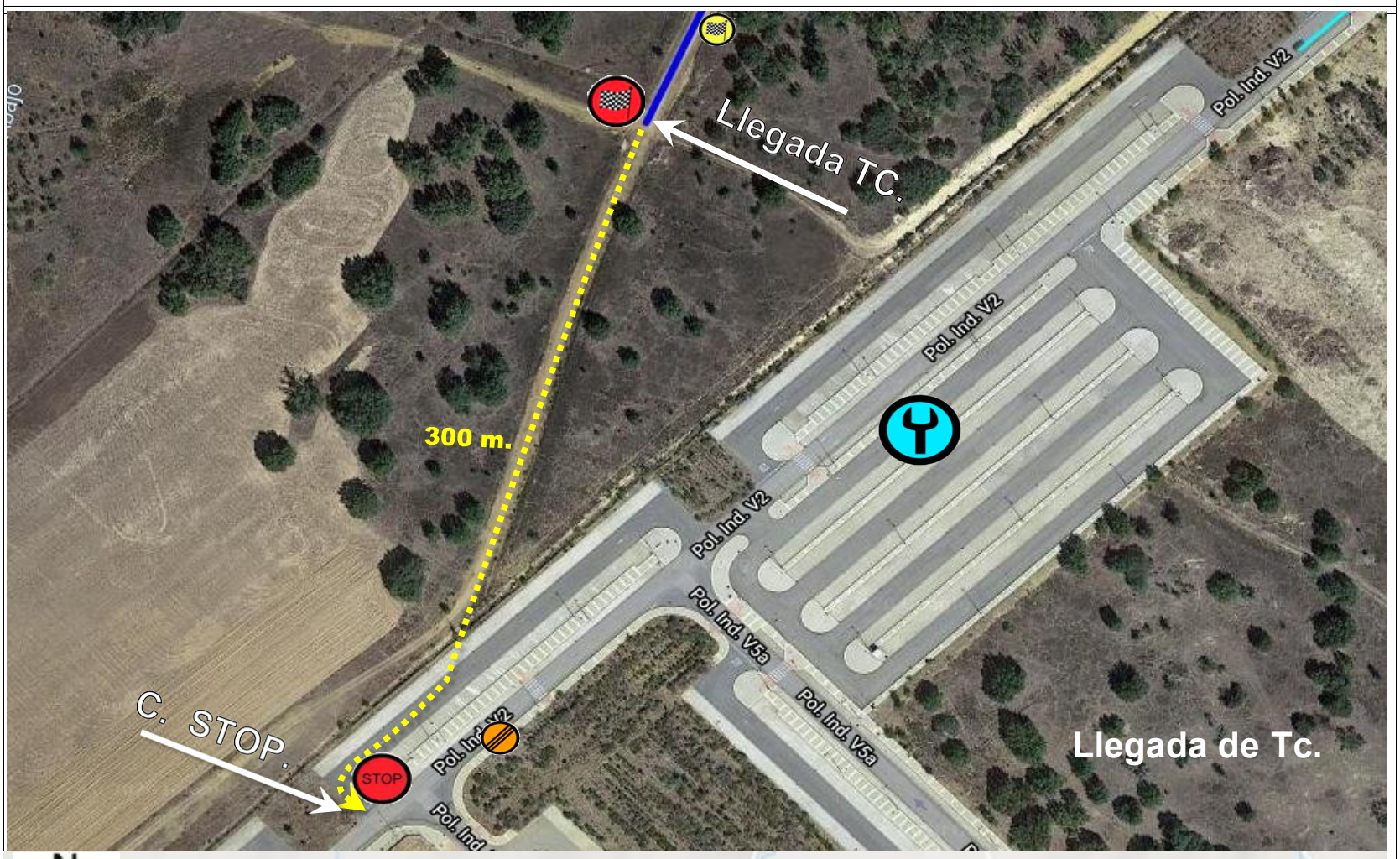



Rallysprint de " VILLADANGOS "

SALIDA TC.

SALIDA TC.

SECCION	1ª	SECTOR	2
de C.H.	1a	a C.H.	2
Distancia	Tiempo	Media	
11,25 Km.	27´	26,09	

Km. Total	Km. Parcial	DIRECCIÓN	INFORMACIONES	PROXIMO CH.
0,00		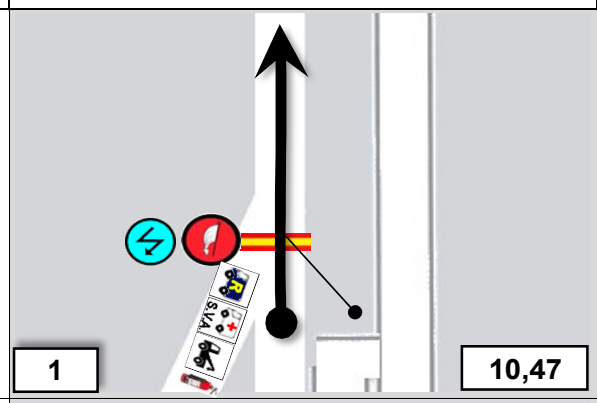	**Camino Pol. Ind. de Villadangos** 42°32'34.8"N 5°44'51.9"W 42.543004, -5.747742 **Salida TC.** **camino de tierra en la parte trasera del poligono, cruce con camino**	11,25
0,95	0,95	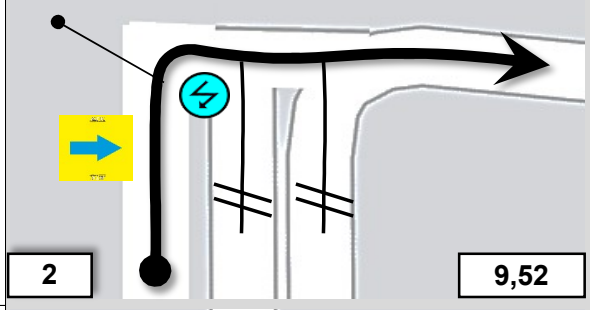	**Pol. Ind. de Villadangos V12** 42°32'56.3"N 5°44'21.3"W 42.548963, -5.739255 **R-1** **Entrada a poligono industrial ZONA ASFALTADA**	10,30
1,15	0,20	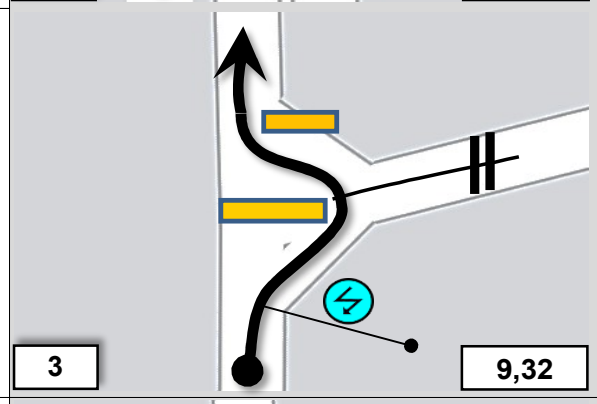	**Pol. Ind. de Villadangos V12** 42°32'50.8"N 5°44'16.1"W 42.547440, -5.737804 **R-2**	10,10
1,34	0,19	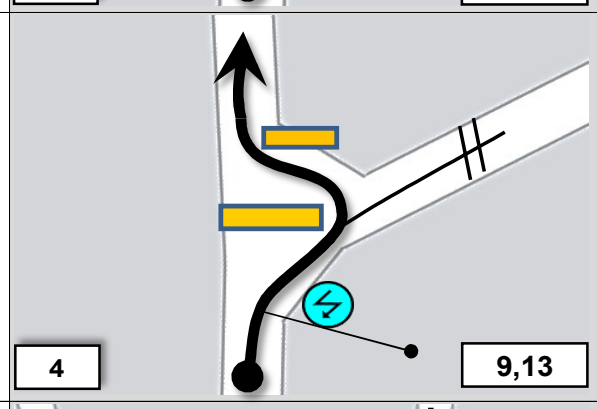	**Pol. Ind. de Villadangos V12** 42°32'45.8"N 5°44'13.1"W 42.546050, -5.736971 **R-3**	9,91
1,65	0,31	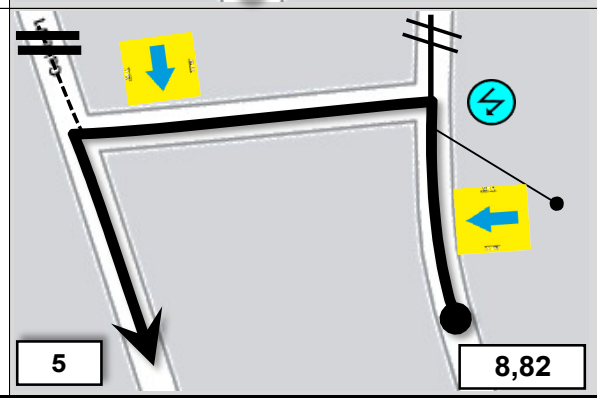	**a Camino V1 Villadangos del Paramo** 42°32'35.7"N 5°44'10.6"W 42.543240, -5.736279 **R-4** **Salida de poligono industrial ZONA DE TIERRA**	9,60

Rallysprint de " VILLADANGOS "

SECCION	1ª	SECTOR	2
de C.H.	1a	a C.H.	2

SALIDA TC. ⇨ *SALIDA TC.*

Distancia	Tiempo	Media
1 ,25 Km.	27´	26,09

Km. Total	Km. Parcial	DIRECCIÓN	INFORMACIONES	PROXIMO CH.
2,90	1,25	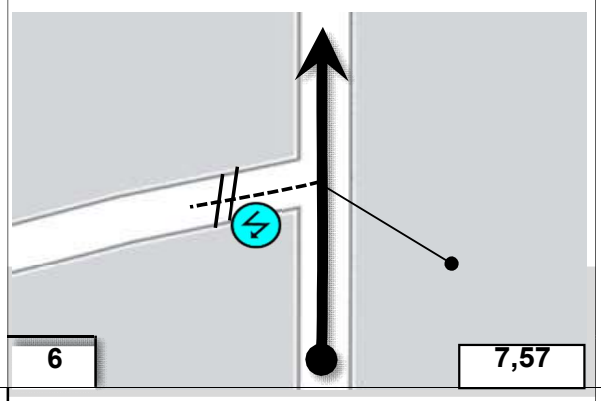	Camino V1 Villadangos del Paramo 42°33'12.8"N 5°44'17.2"W 42.553564, -5.738105 R-5	8,35
4,20	1,30	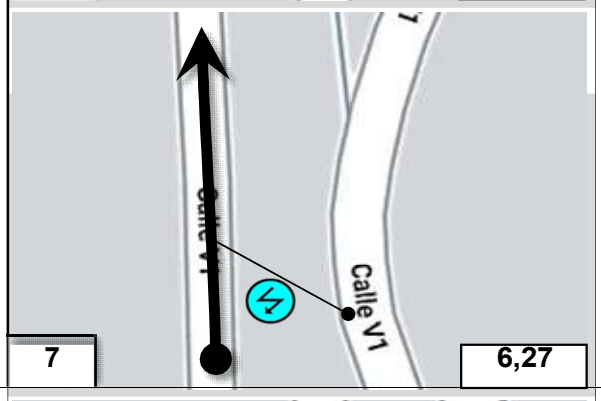	Camino V1 Villadangos del Paramo 42°33'51.9"N 5°44'40.4"W 42.564417, -5.744542 R-6 Entrada	7,05
4,95	0,75	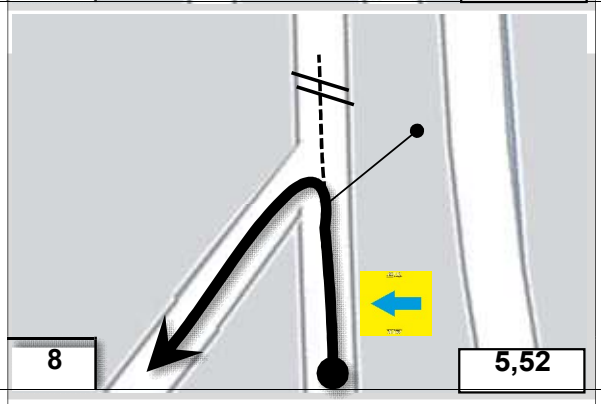	a camino s/d Villadangos del Paramo 42°34'13.5"N 5°44'48.5"W 42.570416, -5.746800 R-7	6,30
5,88	0,93	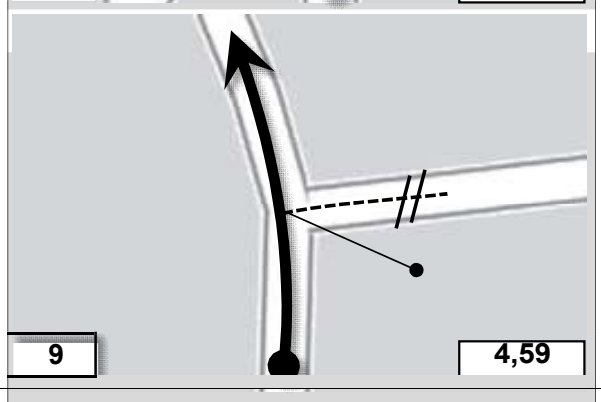	camino s/d Villadangos del Paramo 42°33'48.4"N 5°45'13.3"W 42.563440, -5.753695	5,37
6,83	0,95	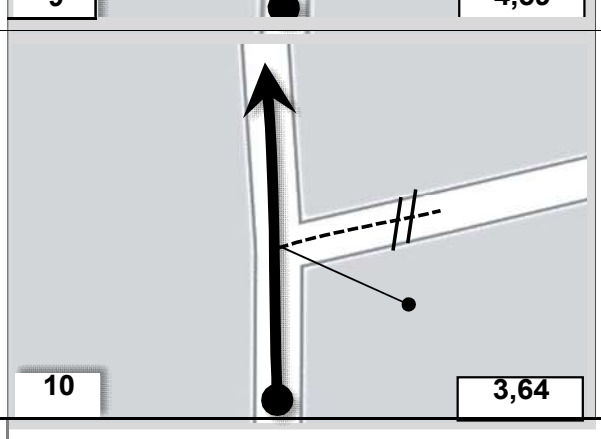	camino s/d Villadangos del Paramo 42°33'18.9"N 5°45'24.0"W 42.555259, -5.756678 R-8	4,42

ATK motorsport

Rallysprint de " VILLADANGOS "

SECCION	1ª	SECTOR	2
de C.H.	1a	a C.H.	2

SALIDA TC. ⇨ *SALIDA TC.*

Distancia	Tiempo	Media
11,25 Km.	27´	26,09

Km. Total	Km. Parcial	DIRECCIÓN	INFORMACIONES	PROXIMO CH.
8,18	1,35	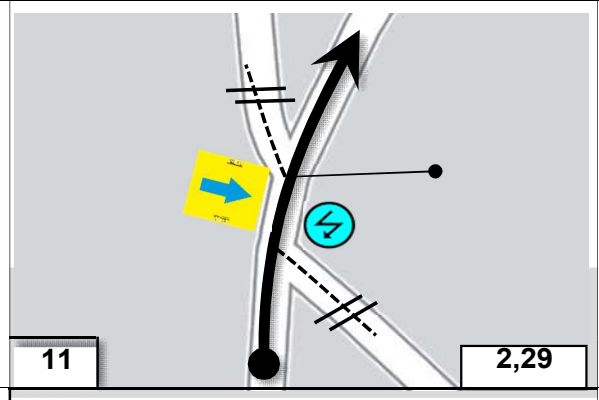	camino s/d Villadangos del Paramo 42°32'43.0"N 5°45'51.0"W 42.545271, -5.764170 R-9 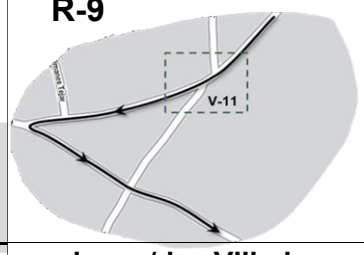	3,07
8,31	0,13	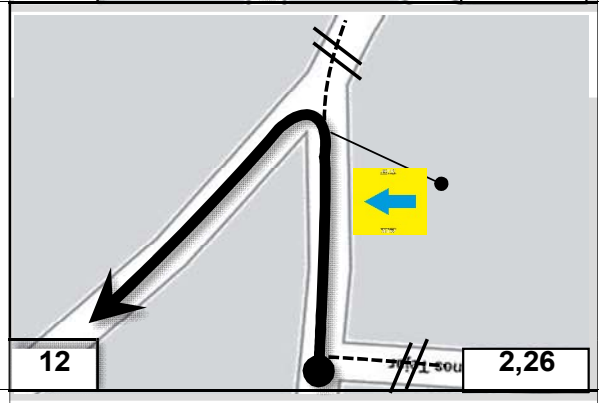	camino s/d Villadangos del Paramo 42°32'41.8"N 5°45'56.7"W 42.544946, -5.765742 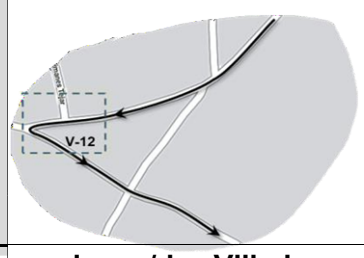	2,94
8,41	0,10	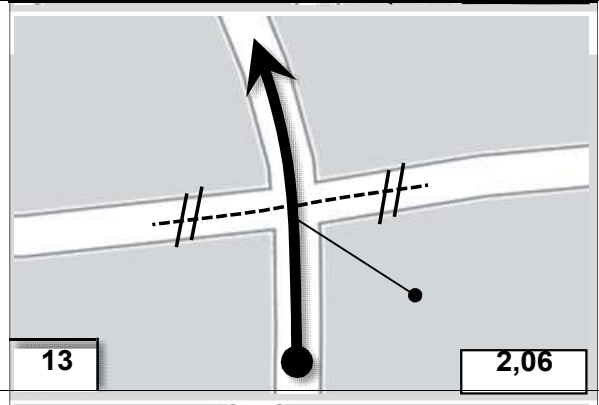	camino s/d Villadangos del Paramo 42°32'40.2"N 5°45'53.6"W 42.544489, -5.764887 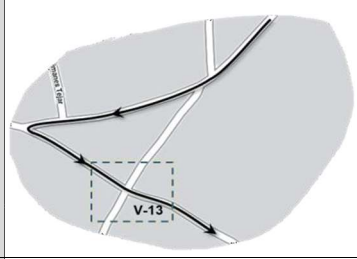	2,84
8,91	0,50	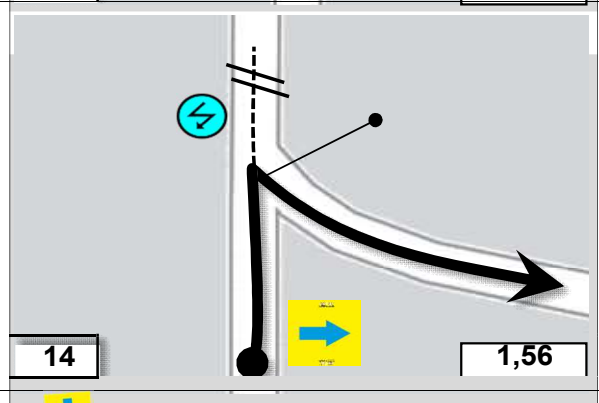	camino s/d Villadangos del Paramo 42°32'31.9"N 5°45'35.8"W 42.542199, -5.759953 R-10	2,34
9,26	0,35	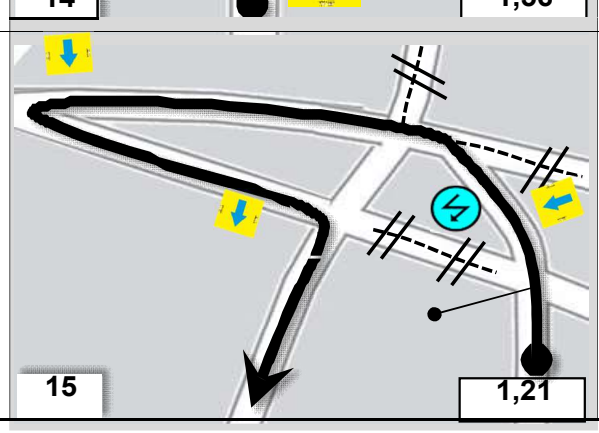	camino s/d Villadangos del Paramo 42°32'24.9"N 5°45'45.5"W 42.540235, -5.762642 R-11	1,99

Rallysprint de " VILLADANGOS "

SECCION	1ª		SECTOR	2	
de C.H.	1a		a C.H.	2	
Distancia	Tiempo	Media			
11,25 Km.	27´	26,09			

SALIDA TC. ⇨ *SALIDA TC.*

Km. Total	Km. Parcial	DIRECCIÓN	INFORMACIONES	PROXIMO CH.
9,96	0,70	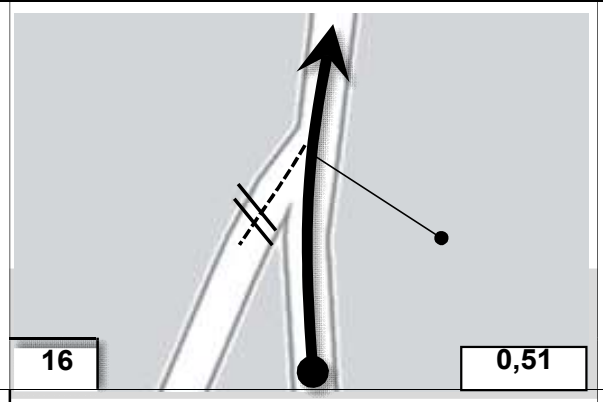	camino s/d Villadangos del Paramo 42°32'27.6"N 5°45'25.9"W 42.540993, -5.757195	1,29
10,36	0,40	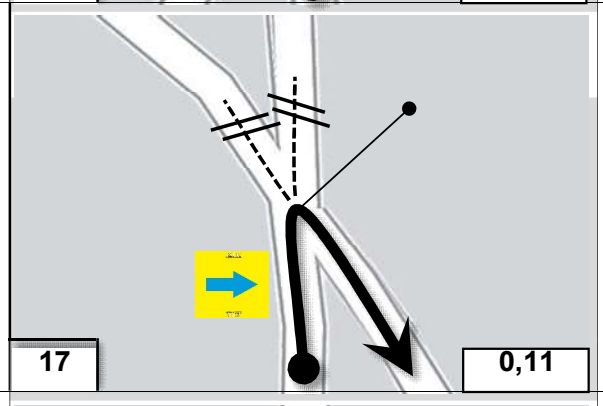	camino s/d Villadangos del Paramo 42°32'30.1"N 5°45'08.8"W 42.541693, -5.752435	0,89
10,47	0,11	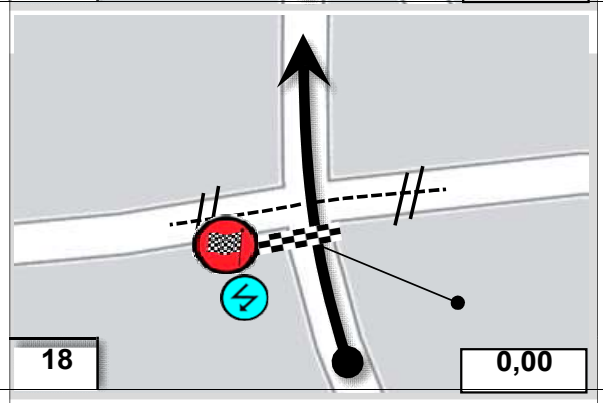	camino s/d Villadangos del Paramo 42°32'24.4"N 5°45'11.9"W 42.540122, -5.753291 **Llegada TC.** **camino de tierra en la parte trasera del poligono, cruce con caminos**	0,78
10,77	0,30	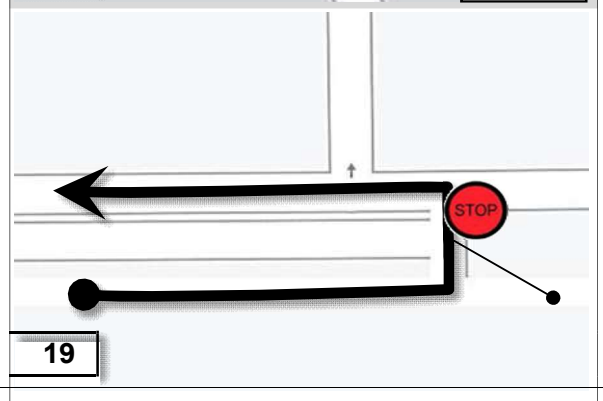	a Pol. Ind. de Villadangos V2 42°32'16.7"N 5°45'15.8"W 42.537979, -5.754398 **Stop TC.** **entrada del camino de tierra salida al aparcamiento y a poligono industrial, zona asfaltada**	0,48
10,90	0,13	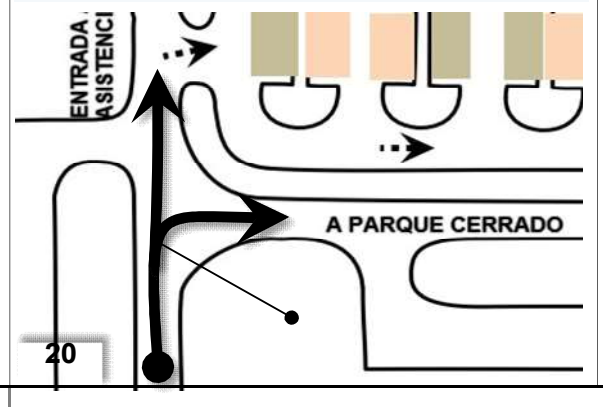	Pol. Ind. de Villadangos V2 **se puede entrar a la asistencia o ir directamente al la zoma de parque cerrado** **se ha de respetar el tiempo de sector**	0,35

ATK motorsport

Rallysprint de " VILLADANGOS "			SECCION	1ª	SECTOR	2
			de C.H.	1a	a C.H.	2
SALIDA TC.	➔	*SALIDA TC.*	Distancia	Tiempo	Media	
			11,25 Km.	27´	26,09	

Km. Total	Km. Parcial	DIRECCIÓN	INFORMACIONES	PROXIMO CH.
11,48	0,58	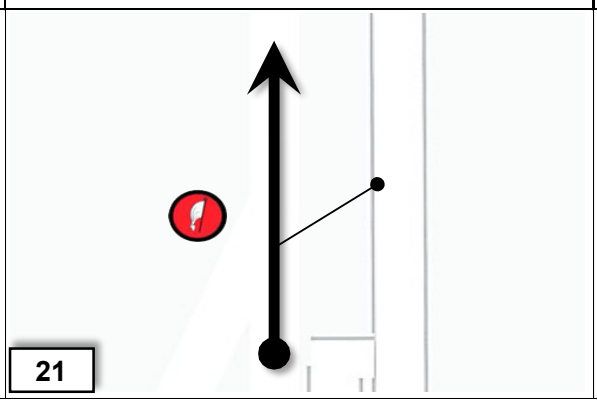 21	**Camino Pol. Ind. de Villadangos** 42°32'34.8"N 5°44'51.9"W 42.543004, -5.747742 **Salida TC.** **camino de tierra en la parte trasera del poligono, cruce con camino**	-0,23

se ha de repetir para completar los tramos cronometrado 2 y 3, de la pagina 13 viñeta 1, a la pagina 17 viñeta 21

una vez realizado el Tc. 3

se sigue hasta la pag. 16 viñeta 20, desde ahi se sigue en la pag. 18 (para ir a parque cerrado)
se ha de respetar el tiempo del sector

en la zona de parque cerrado se puede entrar por adelanto sin penalizacion, el retraso penalizara

SE HA DE FINALIZAR EL RALLYSPRINT EN LA ZONA DE PARQUE CERRADO.

EL EQUIPO QUE NO ENTRE EN EL MISMO, NO ENTRARA EN LA CLASIFICACION FINAL DE LA PRUEBA

Rallysprint de " VILLADANGOS "

SECCION	1ª		SECTOR	1	
de C.H.	0a		a C.H.	1	
Distancia	Tiempo		Media		
11,25 Km.	27´		27,78		

SALIDA TC. → *SALIDA TC.*

Km. Total	Km. Parcial	DIRECCIÓN	INFORMACIONES	PROXIMO CH.
10,90	1,64	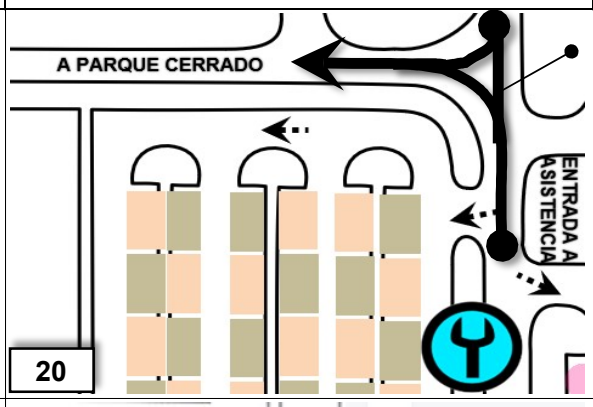	**Pol. Ind. de Villadangos V2** **Se sale del parque de asistencia por donde se entraba habitualmente , se coge la primera calle a la izquierda hasta parque cerrado**	0,35
11,25	0,35	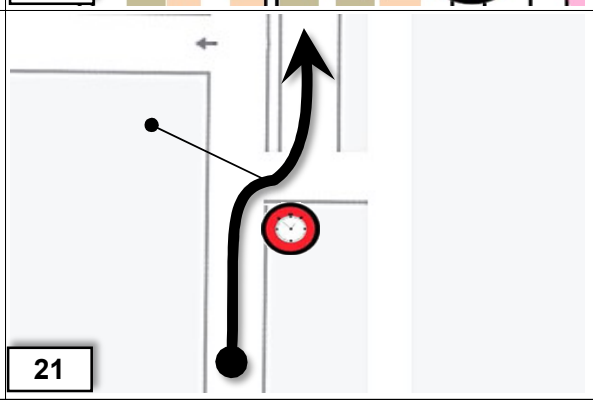	**Pol. Ind. de Villadangos V5** 42°32'06.3"N 5°44'55.2"W 42.535095, -5.748658 **SE SIGUE HASTA LA ENTRADA A APARCAMIENTO** **FINAL DE RALLYE**	0,00